



**GREEN 2  
SUSTAIN**

ΣΜΠΕ ΓΙΑ ΤΟΝ ΦΑΚΕΛΟ ΕΝΤΑΞΗΣ ΣΤΙΣ ΣΤΡΑΤΗΓΙΚΕΣ ΕΠΕΝΔΥΣΕΙΣ ΓΙΑ ΤΗΝ ΑΝΑΠΤΥΞΗ ΕΠ & ΕΣΧΑΣΕ ΣΗΝ ΕΛΙΑ, ΔΚ  
ΑΝΩ ΜΕΡΑΣ, ΔΗΜΟΥ ΜΥΚΟΝΟΥ

Φορέας:  
ΚΟΡΤΙΑ Α.Ε.

Υπογραφή Μελετητή

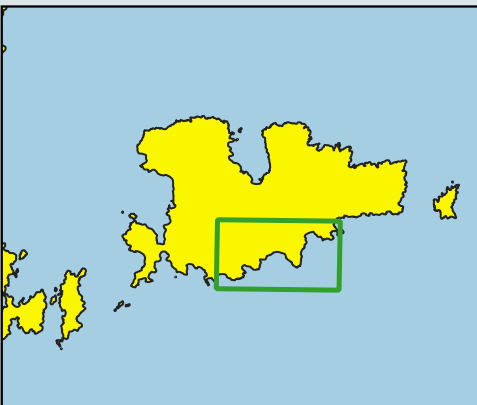

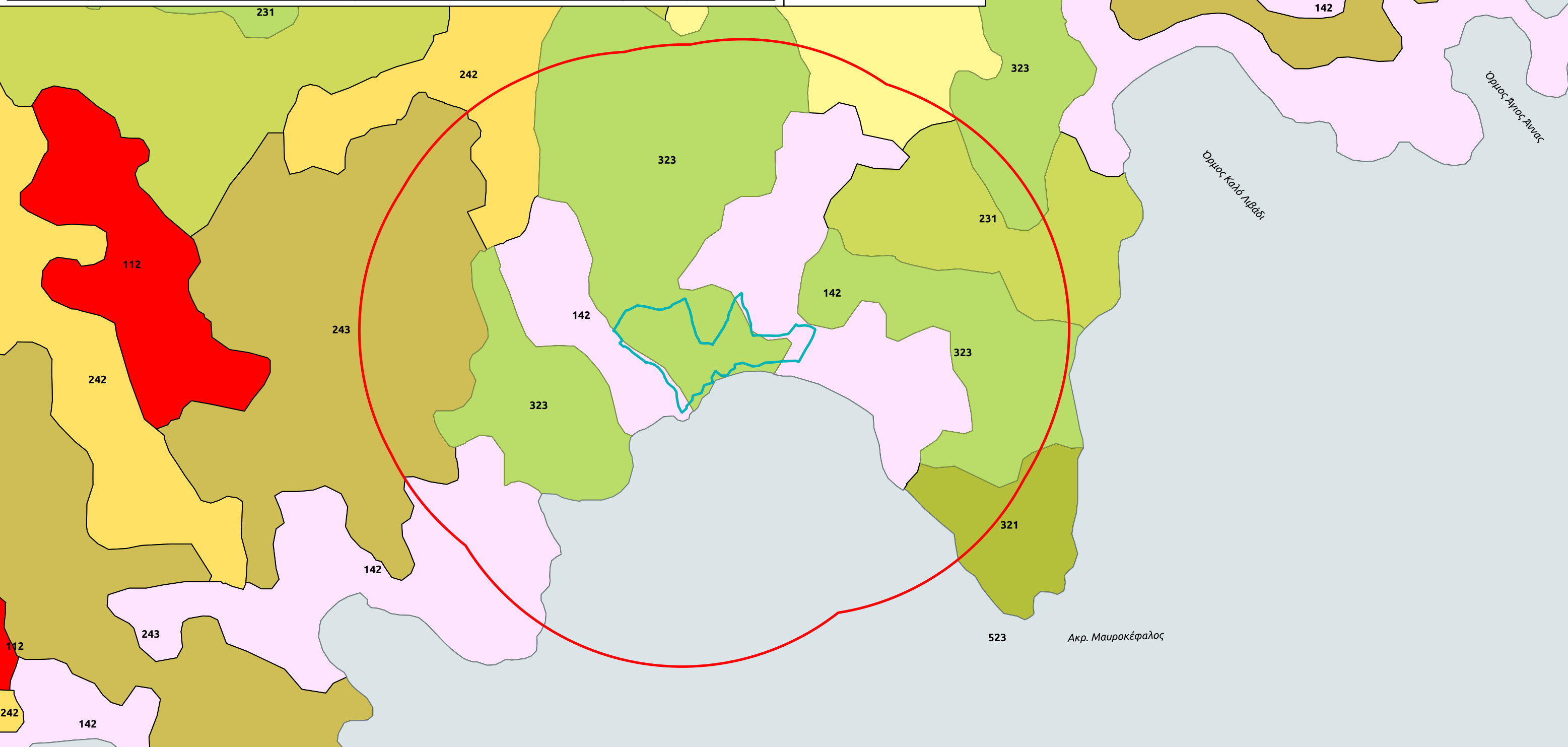
ΧΑΡΤΗΣ ΚΑΛΥΨΗΣ ΓΗΣ

Χάρτης Νο:

Κλίμακα: 1: 15.000

Κωδικός: 20221216 - 05β - V1

**5β**



Υπόμνημα	
	Οικισμοί
	Όριο Οικοπέδου
	Περιοχή Μελέτης
Corine Land Cover 2018	
	Εγκαταστάσεις Αθλητισμού και Αναψυχής (142)
	Μη Αρδευόμενη Γη (211)
	Λιβάδια (231)
	Σύνθετες Καλλιέργειες (242)
	Γη που Χρησιμοποιείται Κυρίως για Γεωργία Μαζί με Σημαντικά Τμήματα Φυσικής Βλάστησης (243)
	Φυσιικοί Βοσκότοποι (321)
	Σκληροφυλλική Βλάστηση (323)
	Θάλασσες και Ωκεανοί (523)