

ΥΠΟΜΗΝΙΑ ΣΥΜΒΟΛΩΝ

Σ.Π. XX: Σημείο υψόμετρος

Σημείο υψόμετρος με κλίση

ΔΙΜΗΤΡΙΟΣ Δημιουργός/Κατασκευαστής/Αρχιτέκτονας

ΔΙΜΗΤΡΙΟΥ ΔΗΜΗΤΡΙΟΥ

12258184200

**Costa Nopia**

**CRETAN SUN & SEA DEVELOPMENTS A.E.**

Εργοστάσιο: ΕΛΛΗΝΟ ΣΧΕΔΙΟ ΧΩΡΙΝΗΣ ΑΝΑΤΥΞΗΣ ΣΤΡΑΤΗΓΙΚΗΣ ΕΠΕΝΔΥΣΗΣ (Ε.Σ.Χ.Α.Ε.Σ.)

Όμιλος: ΝΟΤΙΟΤΕΝΑ - ΠΑΡΕΛΙΟΝΑ - ΔΙΑΜΟΥ ΠΛΑΤΑΝΙΑ

Κατάσταση: ΜΕΛΕΤΗ ΓΕΩΛΟΓΙΚΗΣ ΚΑΤΑΜΕΛΕΤΗΣ ΤΟΥ ΕΠΙΧΕΙΡΗΜΑΤΙΚΟΥ ΣΧΕΔΙΟΥ COSTA NOPIA ΣΤΟΝ ΚΟΛΠΟ ΚΙΣΑΜΟΥ ΝΟΜΟΥ ΧΑΝΙΩΝ

Μελετητές: ΔΗΜΗΤΡΙΟΣ Κ. ΑΡΓΥΡΙΟΥ ΓΕΩΛΟΓΟΣ - ΓΕΩΤΕΧΝΙΚΟΣ

ΚΑΡΑΓΕΩΡΓΟΣ ΚΩΝΣΤΑΝΤΙΝΟΣ

ΚΑΡΑΓΕΩΡΓΟΣ ΚΩΝΣΤΑΝΤΙΝΟΣ

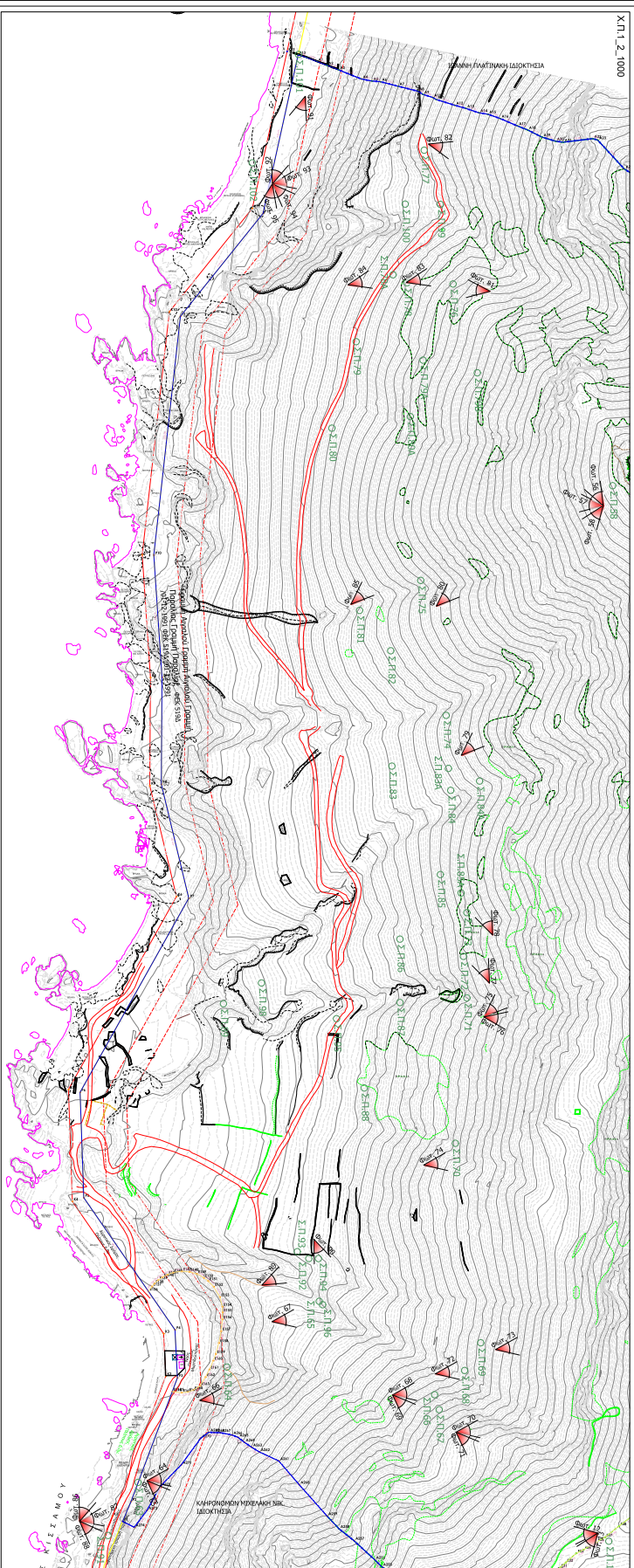
Όμιλος: ΧΑΡΤΗΣ ΠΛΗΡΟΦΟΡΗΣΗΣ

Κλίμακα: X.Π.1\_1

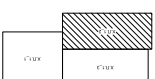
ΚΑΙΝΑΚΙΑ 1:1000

ΜΑΡΤΙΟΣ 2020





X.П.1.2. 1:1000



ПРОГРАММА ПРОЕКЦИОН  
 Е.П. Н.А. [Signature]  
 [Stamp]

Costa Nopia


СРЕТНИ СИМ & SPA DEVELOPMENTS A.E

ПРОЕКТ  
 Е.П.Н. [Signature]

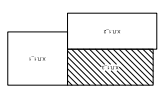
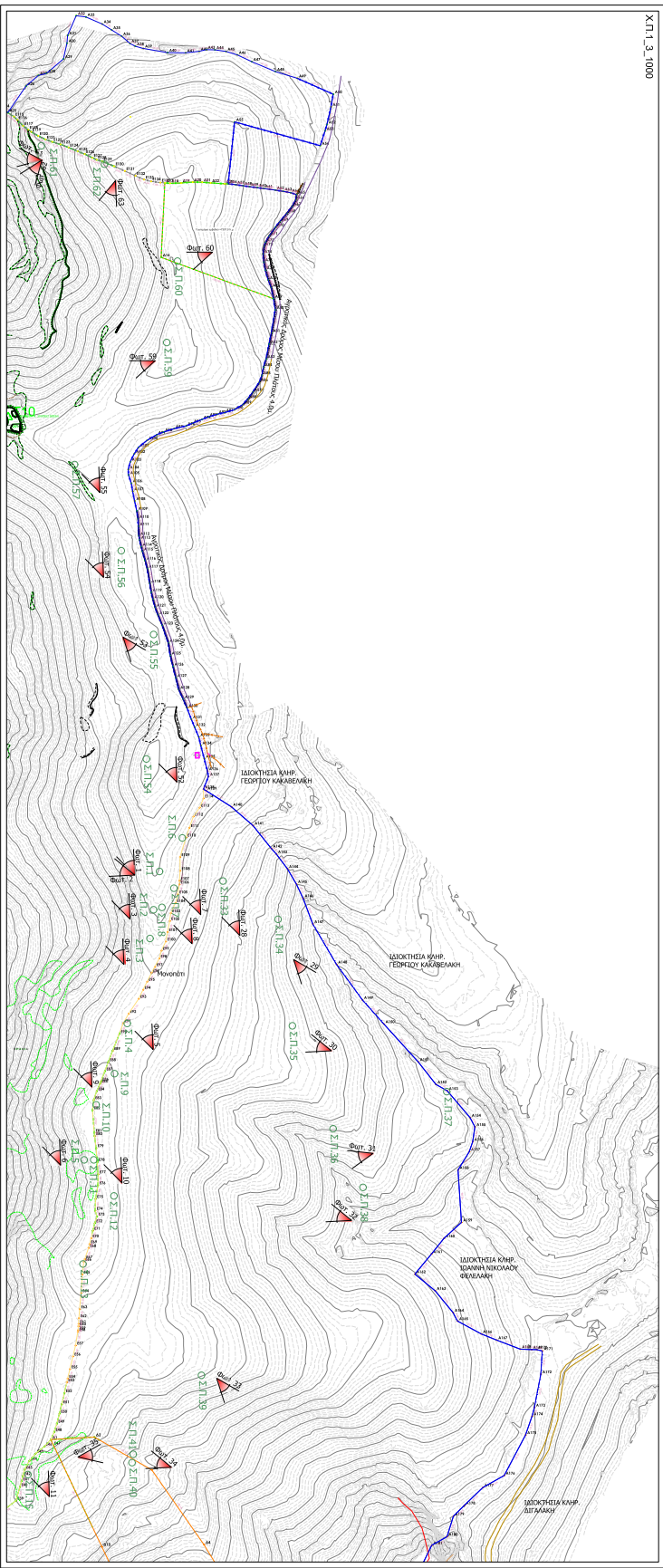
НАЧНИК  
 НИЧИЕВА, П.А.М.С.И.М.А.  
 КОДИС

УЧЕСТНИК  
 МЕРКЕН ТЕХНОЛОГИЧЕСКИ НАУЧНОИЗСЛЕДОВАТЕЛСКИ ЦЕНТЪР НА ИКОНОМИЧЕСКИЯ И ИНФОРМАЦИОННИЙ КОДИС

УЧЕСТНИК  
 АДМИНИСТРАЦИЯ РЕГИОНАЛЕН ТЕХНОЛОГИЧЕСКИ ЦЕНТЪР

 <p>РЕГИОНАЛЕН ТЕХНОЛОГИЧЕСКИ ЦЕНТЪР НА ИКОНОМИЧЕСКИЯ И ИНФОРМАЦИОННИЙ КОДИС</p>	<p>ОБРАЗОВАТЕЛЕН ПРОЕКТ</p> <p><b>X.П.1.2</b></p> <p>КОДИС 1:1000</p> <p>МАРТИЕ 2022</p>
---	--

X11.1\_3\_1000



ΥΠΟΧΡΗΜΑΤΩΣΗ  
 Ε.Π.Χ.Α.Ε.Π.  
 ΕΛΛΗΝΙΚΗ ΔΗΜΟΚΡΑΤΙΑ  
 ΥΠΟΥΡΓΕΙΟ ΠΑΡΑΧΕΙΡΑΣΗΣ  
 ΤΩΝ ΥΔΑΤΩΝ

<b>Costa Nopia</b>	
<b>ΣΧΕΔΙΑΣΜΟΣ &amp; ΣΕΒΑ DEVELOPMENTS A.E.</b>	
ΕΡΓΟ: ΕΛΕΓΧΟΣ ΣΤΑΘΕΡΟΤΗΤΑΣ ΑΝΤΙΣΤΗΤΕΣ ΕΠΙΧΕΙΡΗΣΙΑΣ Ε.Π.Χ.Α.Ε.Π.	
ΤΟΠΟΣ: ΝΟΤΙΟΤΕΡΑ - ΠΑΛΑΙΟΥΤΑ - ΑΙΩΜΟΥ ΠΛΑΤΑΝΙΑ	
ΣΧΕΔΙΑΣΜΟΣ: ΜΕΤΕΠΙΧΕΙΡΗΣΙΑΚΑ ΣΧΕΔΙΑΣΜΑΤΑ ΓΙΑ ΤΟΝ ΕΛΕΓΧΟ ΤΗΣ ΣΤΑΘΕΡΟΤΗΤΑΣ ΤΩΝ ΚΑΜΠΩΝ ΠΡΟΣΤΑΣΙΑΣ ΚΑΜΠΩΝ	
ΣΧΕΔΙΑΣΤΗΣ: ΑΔΑΜΠΡΟΣΙΟΣ & ΑΓΓΕΛΙΝΟΥ ΕΡΜΟΛΕΥΣ & ΕΡΜΟΛΕΥΣ	
ΗΜΕΡΟΜΗΝΙΑ ΣΧΕΔΙΑΣΜΟΥ: 2020	
ΚΑΤΑΣΤΑΣΗ:	
ΧΑΡΤΗΣ ΠΛΑΝΟΦΟΡΜΗΣ	ΚΑΥΣΑΚΑ ΕΡΜΟΛΕΥΣ
ΚΩΔΙΚΟΣ: X11.1_3	ΗΜΕΡΟΜΗΝΙΑ: 11/09/2020
ΣΧΗΜΑΤΟΛΟΓΙΟ:	ΜΑΚΡΑΣ ΚΑΛΩΣ: