



ΕΦΗΜΕΡΙΣ ΤΗΣ ΚΥΒΕΡΝΗΣΕΩΣ

ΤΗΣ ΕΛΛΗΝΙΚΗΣ ΔΗΜΟΚΡΑΤΙΑΣ

ΤΕΥΧΟΣ ΤΕΤΑΡΤΟ

Αρ. Φύλλου 926

29 Δεκεμβρίου 2000

ΠΕΡΙΕΧΟΜΕΝΑ

ΑΠΟΦΑΣΕΙΣ

- Χαρακτηρισμός ως διατηρητέων κτιρίων του βιομηχανικού συγκροτήματος της ΑΕ "ΒΙΟΧΑΛΚΟ Ελληνική Βιομηχανία Χαλκού και Αλουμινίου" που βρίσκονται επί της οδού Πειραιώς 252 στην περιοχή Ελαιώνα του δήμου Ταύρου (Ν. Αττικής) και καθορισμός ειδικών όρων και περιορισμών δόμησης αυτών. 1
- Χαρακτηρισμός ως διατηρητέων κτιρίων που βρίσκονται στον οικισμό "ΑΚΟΝΤΙΣΜΑ" της Νέας Καρβάλης του Νομού Καβάλας, φερομένων ως ιδιοκτησίας της Στέγης Πολιτισμού Νέας Καρβάλης. 2
- Τροποποίηση του ρυμοτομικού σχεδίου Καρδίτσας στα Ο.Τ. 431α & 431β. 3
- Καθορισμός χρήσης παραχωρουμένου ακινήτου στο Αγρ/μα Ολυμπιάδος Ν. Κοζάνης. 4
- Εφαρμογή του άρθρου 1 του Νόμου 653/77 "Περί υποχρέωσης των παρόδων ιδιοκτητών για την διάνοιξη οδών κ.λ.π." στον επαρχιακό δρόμο Σπάρτης - Μεγαλόπολης (Τμήμα Σπάρτη - Καστόρι - Λογγανίκος). 5

ΑΠΟΦΑΣΕΙΣ

- Αριθ. 30982/8512 (1)
Χαρακτηρισμός ως διατηρητέων κτιρίων του βιομηχανικού συγκροτήματος της ΑΕ "ΒΙΟΧΑΛΚΟ Ελληνική Βιομηχανία Χαλκού και Αλουμινίου" που βρίσκονται επί της οδού Πειραιώς 252 στην περιοχή Ελαιώνα του δήμου Ταύρου (Ν. Αττικής) και καθορισμός ειδικών όρων και περιορισμών δόμησης αυτών.

Ο ΥΠΟΥΡΓΟΣ ΠΕΡΙΒΑΛΛΟΝΤΟΣ ΧΩΡΟΤΑΞΙΑΣ ΚΑΙ ΔΗΜΟΣΙΩΝ ΕΡΓΩΝ

1. Τις διατάξεις των άρθρων 110 και 327 του από 14-7-2000 π.δ/τος "Κώδικας Βασικής Πολεοδομικής Νομοθεσίας" (Δ' 580) όπως το άρθρο 110 (άρθρο 4 του ν. 1577/1985) αντικαταστάθηκε με το άρθρο 3 και το άρθρο 327 τροποποιήθηκε με το άρθρο 2 του ν.2831/2000 "Τροποποίηση των διατάξεων του ν. 1577/1985 "Γενικός Οικοδομικός Κανονισμός" και άλλες πολεοδομικές διατάξεις" (Α' 140).
2. Τις διατάξεις του άρθρου 29Α του ν. 1558/1985 "Κυβέρνηση και Κυβερνητικά Όργανα" (Α' 137), όπως αυτό προστέθηκε με το άρθρο 27 του ν. 2081/1992 (Α' 154) και αντικαταστάθηκε με την παρ. 2α του άρθρου 1 του ν. 2469/1997 (Α' 38).
3. Την υπ' αρ. 103326/1281/5.12.96 απόφαση του Υπουργού και Υφυπουργού Περιβάλλοντος, Χωροταξίας και Δημοσίων Έργων "Μεταβίβαση αρμοδιοτήτων του Υπουργού και του Υφυπουργού Περιβάλλοντος Χωροταξίας και Δημοσίων Έργων στο Γενικό Γραμματέα και στους Προϊσταμένους των Γενικών Διευθύνσεων, Δ/νσεων και Τμημάτων του Υπουργείου Περιβάλλοντος Χωροταξίας και Δημοσίων Έργων πλην Γενικής Γραμματείας Δημοσίων Έργων" (ΦΕΚ 1126/Β/16-12-1996).

4. Τις διατάξεις της παρ. Β του άρθρου 1 του π.δ/τος 28/28.1.1993 "Καθορισμός αρμοδιοτήτων που διατηρούνται από τον Υπουργό και τις Περιφερειακές Υπηρεσίες διανομαρχιακού επιπέδου του Υπουργείου Περιβάλλοντος, Χωροταξίας και Δημοσίων Έργων (Α' 9).

5. Την από 25-5-2000 αιτιολογική έκθεση της Διεύθυνσης Πολεοδομικού Σχεδιασμού - Τμήμα Παραδοσιακών Οικισμών.

6. Το αρ. πρ. 3532/958/25-5-2000 έγγραφο του τμήματος Παραδοσιακών οικισμών της Διεύθυνσης Πολεοδομικού Σχεδιασμού, και το γεγονός ότι παρήλθε άπρακτη η τασσόμενη προθεσμία από τις διατάξεις της παρ.2 του άρθρου 4 του ν. 1577/85 ως αυτό ισχύει, χωρίς να περιέλθουν στην ως άνω υπηρεσία τυχόν αντιρρήσεις των ενδιαφερομένων.

7. Το γεγονός ότι από τις κανονιστικές διατάξεις αυτής της απόφασης δεν προκαλείται δαπάνη σε βάρος του Κρατικού Προϋπολογισμού και του οικείου Ο.Τ.Α., αποφασίζουμε:

1. Χαρακτηρίζεται ως διατηρητέο τμήμα του βιομηχανικού συγκροτήματος ΒΙΟΧΑΛΚΟ ΑΕ "Ελληνική Βιομηχανία Χαλκού και Αλουμινίου" που βρίσκεται επί της οδού Πειραιώς 272 στην περιοχή του Ελαιώνα δήμου Ταύρου (Ν. Αττικής), αποτελούμενο από τα κτίρια γραφείων που έχουν πρόσψη επί της οδού Πειραιώς και δύο βιομηχανοστάσια όπως αυτά φαίνονται με μαύρη διαγράμμιση στο σχετικό πρωτότυπο τοπογραφικό διάγραμμα σε κλίμακα 1:1000, που θεωρήθηκε από τον Προϊστάμενο της Διεύθυνσης Τοπογραφικών Εφαρμογών με την αρ. 30982/2000 πράξη του και που αντίτυπο του σε φωτοσμίκρυνση δημοσιεύεται με τη παρούσα απόφαση.

2. Ως διατηρητέο χαρακτηρίζεται το αρχικό εκάστοτε κτίριο καθώς και οι μεταγενέστερες προσθήκες που εναρμονίζονται με αυτό. Οι μεταγενέστερες προσθήκες και τα υπάρχοντα προσκίσματα που αλλοιώνουν τα αρχικά κτίρια αφαιρούνται μετά από έγκριση της Επιτροπής Πολεοδομικού και Αρχιτεκτονικού Ελέγχου (ΕΠΑΕ).

3. Στα χαρακτηριζόμενα ως διατηρητέα κτίρια απαγορεύεται κάθε αφαίρεση, αλλοίωση ή καταστροφή των επί μέρους αρχιτεκτονικών και διακοσμητικών στοιχείων τους, πλην του υπάρχοντος μεταλλικού στεγάστρου του δεξιού τμήματος των γραφείων το οποίο πρέπει να αφαιρεθεί άμεσα.

4. Επιτρέπεται η επισκευή, ο εκσυγχρονισμός των εγκαταστάσεων, η στατική ενίσχυση και η εσωτερική διαρρύθμιση των κτιρίων που χαρακτηρίζονται ως διατηρητέα, εφόσον δεν αλλοιώνεται ο γενικός αρχιτεκτονικός χαρακτήρας τους και δεν θίγονται τα διατηρητέα στοιχεία τους.

5. Αιτήσεις για προσθήκη αποστέλλονται από την πολεοδομική υπηρεσία, με γνώμη της ΕΠΑΕ, στην αρμόδια υπηρεσία, του Υπουργείου Περιβάλλοντος Χωροταξίας και Δημοσίων Έργων για την ειδική ρύθμιση σύμφωνα με το άρθρο 4 του ν. 1577/85 ως αυτό ισχύει, εφόσον δεν παραβλάπτονται τα διατηρητέα κτίρια.

6. Δεν επιτρέπεται η τοποθέτηση φωτεινών ή μη επιγραφών και διαφημίσεων στα διατηρητέα κτίρια. Επιτρέπεται μόνο η τοποθέτηση τηχρησίων περιορισμένων διαστάσεων που πληροφορούν για τη χρήση των χώρων των κτιρίων.

7. Στα χαρακτηριζόμενα διατηρητέα κτίρια επιτρέπονται οι εξής χρήσεις:

Αριθ. 8034

(2)

Χαρακτηρισμός ως διατηρητέων κτιρίων που βρίσκονται στον οικισμό "ΑΚΟΝΤΙΣΜΑ" της Νέας Καρβάλης του Νομού Καβάλας, φερομένων ως ιδιοκτησίας της Στέγης Πολιτισμού Νέας Καρβάλης.

Ο ΥΠΟΥΡΓΟΣ ΜΑΚΕΔΟΝΙΑΣ - ΘΡΑΚΗΣ

Έχοντας υπόψη:

1. Τις διατάξεις:

- Του Ν. 1577/1985 (ΦΕΚ 210 Α') "Γενικός Οικοδομικός Κανονισμός" και ειδικότερα του άρθρου 4 αυτού, όπως το άρθρο αυτό τροποποιήθηκε με το Ν. 1772/1988 (ΦΕΚ 91 Α'), συμπληρώθηκε με το άρθρο 22 του Ν. 2300/1995 (ΦΕΚ 69 Α') και αντικαταστάθηκε με το άρθρο 3 του Ν. 2831/2000 (ΦΕΚ 140 Α') "Τροποποίηση των διατάξεων του Ν. 1577/1985 "Γενικός Οικοδομικός Κανονισμός" και άλλες πολεοδομικές διατάξεις".

- Του Π.Δ. 358/1986 (ΦΕΚ 158 Α') "Καθορισμός αρμοδιοτήτων Υπουργείου Βόρειας Ελλάδας" και ειδικότερα του άρθρου 2 παρ. δ (αα) και (δδ), που αναφέρονται στο χαρακτηρισμό κτιρίων ως διατηρητέων ή οικισμών ή τμημάτων αυτών ως παραδοσιακών και στην προστασία των ιστορικών τόπων, αντίστοιχα.

- Του Π.Δ. 92/1987 (ΦΕΚ 51 Α') "Οργανισμός Υπουργείου Βόρειας Ελλάδας", όπως τροποποιήθηκε και συμπληρώθηκε με τις διατάξεις του Π.Δ./τος 492/1988 (ΦΕΚ 224 Α').

- Του άρθρου 29 Α' του Ν. 1558/1985 "Κυβέρνηση και Κυβερνητικά Όργανα" (Α' 137), που προστέθηκε με το άρθρο 27 του Ν.2081/1992 (Α' 154) και αντικαταστάθηκε με την παραγρ. 2α του άρθρου 1 του Ν. 2469/1997 (Α'38).

2. Την απόφαση Υ.704/19.8.1988 (ΦΕΚ 575 Β') του Πρωθυπουργού, για τη μετονομασία του Υπουργείου Βόρειας Ελλάδας σε Υπουργείο Μακεδονίας - Θράκης.

3. Την από 8-11-2000 αιτιολογική έκθεση της Διεύθυνσης Πολιτισμού του Υπουργείου Μακεδονίας - Θράκης.

4. Την από 14-11-2000, απάντηση της Στέγης Πολιτισμού Νέας Καρβάλης του Ν. Καβάλας, αποφασίζουμε:

1. Χαρακτηρίζουμε ως διατηρητέα τα κτίρια που βρίσκονται στον οικισμό "ΑΚΟΝΤΙΣΜΑ" της Νέας Καρβάλης, φερόμενα ως ιδιοκτησίας της Στέγης Πολιτισμού Νέας Καρβάλης Νομού Καβάλας, όπως φαίνεται στο συνημμένο τοπογραφικό διάγραμμα, σε κλίμακα 1:1000, που θεωρήθηκε από τη Δ/νση Πολιτισμού του ΥΜΑΘ και που σε σμίκρυνση αντίτυπό του δημοσιεύεται με την απόφαση αυτή, για τους παρακάτω κυρίως λόγους:

- Πρόκειται για αξιόλογα από πλευράς ιστορικής, πολεοδομικής, αρχιτεκτονικής, λαογραφικής κοινωνικής και αισθητικής κτίρια, που έχουν αποκατασταθεί, ανακατασκευασθεί ή επισκευασθεί, με συνέπεια προς το περιβάλλον και την ιστορία της περιοχής και αποτελούν θετικό στοιχείο σημαντικότητας.

- Τα συγκεκριμένα κτίρια έχουν κυρίως στοιχεία από τον τρόπο κατασκευής των σπιτιών των παλαιών χωριών της περιοχής, αλλά και της μακρινής Καππαδοκίας και αποτελούν σημείο αναφοράς και προσανατολισμού στο Νομό Καβάλας.

2. Στα χαρακτηριζόμενα ως διατηρητέα κτίρια απαγορεύεται κάθε αφαίρεση, αλλοίωση ή καταστροφή των επί μέρους αρχιτεκτονικών και διακοσμητικών στοιχείων του.

3. Επιτρέπεται η επισκευή, ο εκσυγχρονισμός των εγκαταστάσεων, η στατική ενίσχυση και η εσωτερική διαρρύθμιση του κτιρίου, εφ' όσον δεν αλλοιώνεται ο γενικός αρχιτεκτονικός χαρακτήρας του.

4. Απαγορεύεται η τοποθέτηση κάθε είδους επιγραφών και διαφημίσεων σε οποιαδήποτε θέση των κτιρίων. Επιτρέπεται μόνο η τοποθέτηση επιγραφών μικρών διαστάσεων στην ελληνική γλώσσα, που να πληροφορούν για τη χρήση των χώρων των κτιρίων.

5. Για οποιαδήποτε παρέμβαση στο εσωτερικό και εξωτερικό των διατηρητέων κτιρίων, όπως και για την τοποθέτηση επιγραφών, απαιτείται έλεγχος της Επιτροπής Πολεοδομικού και Αρχιτεκτονικού Ελέγχου (ΕΠΑΕ) και έγκριση της Διεύθυνσης Πολιτισμού του Υπουργείου Μακεδονίας Θράκης.

6. Κατά της απόφασης αυτής μπορεί να ασκηθεί το ένδικο μέσο της αίτησεως ακυρώσεως ενώπιον του Συμβουλίου της Επικράτειας, σύμφωνα με τις διατάξεις του άρθρου 46 του Π.Δ. 18/1989 "Κωδικοποίηση Διατάξεων νόμων για το Συμβούλιο της Επικρατείας".

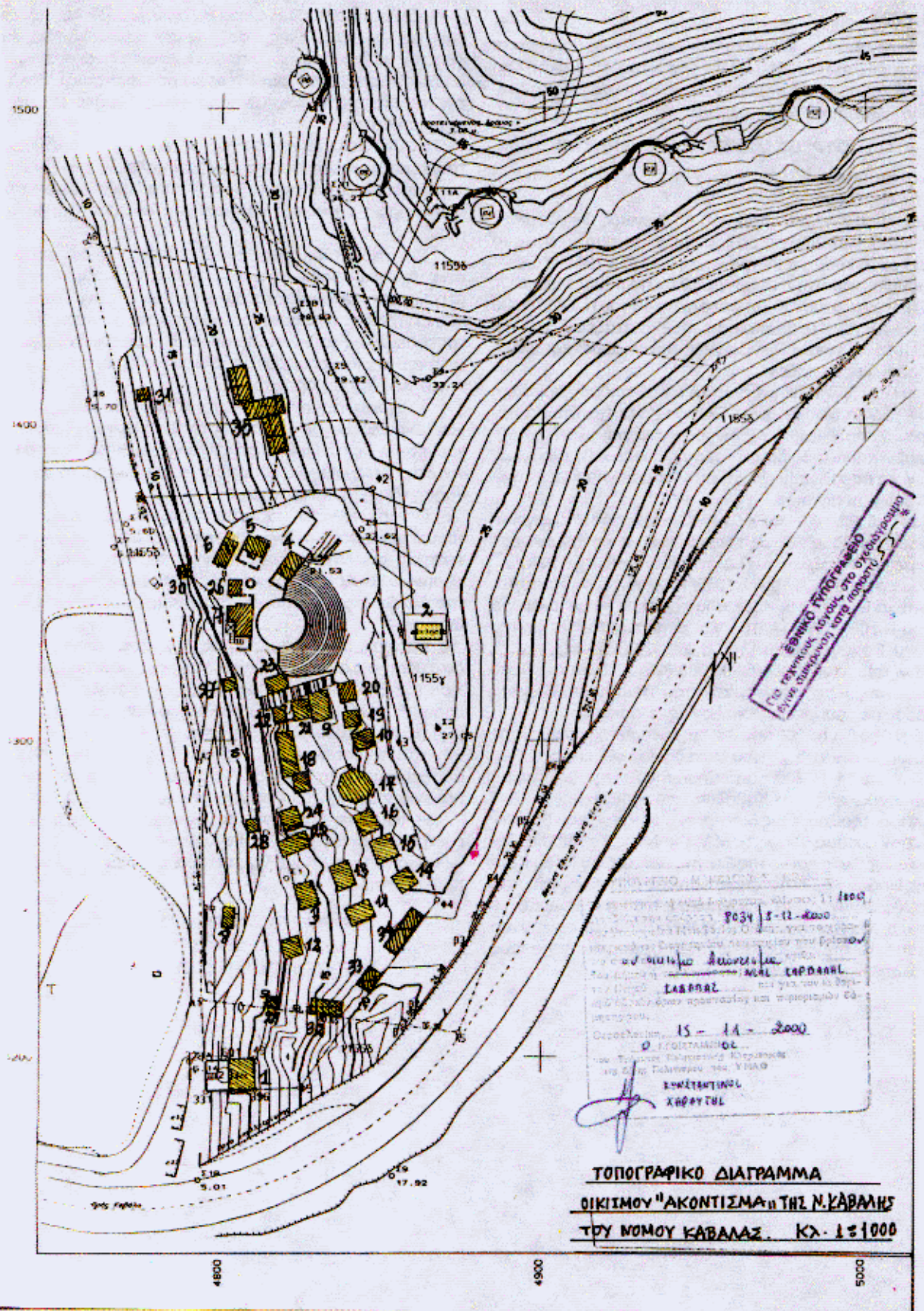
7. Κάλυψη δαπάνης: Από τις διατάξεις αυτής της απόφασης δεν προκαλείται δαπάνη σε βάρος του κρατικού προϋπολογισμού ή του προϋπολογισμού του οικείου Ο.Τ.Α.

8. Η ισχύς της απόφασης αυτής αρχίζει από τη δημοσίευσή της στην Εφημερίδα της Κυβερνήσεως.

Η απόφαση αυτή να δημοσιευθεί στην Εφημερίδα της Κυβερνήσεως.

Θεσσαλονίκη, 8 Δεκεμβρίου 2000

Ο ΥΠΟΥΡΓΟΣ
ΓΕΩΡΓΙΟΣ ΠΑΣΧΑΛΙΔΗΣ



Αριθ. 2698

(3)

Τροποποίηση του ρυμοτομικού σχεδίου Καρδίτσας στα Ο.Τ. 431α & 431β.

Ο ΓΕΝΙΚΟΣ ΓΡΑΜΜΑΤΕΑΣ ΠΕΡΙΦΕΡΕΙΑΣ ΘΕΣΣΑΛΙΑΣ

Έχοντας υπόψη

1. Τις διατάξεις του άρθρου 3 και 70 του Ν.Δ. της 17-7-1923 (ΦΕΚ 228 Α) "Περί σχεδίων πόλεων κ.λ.π." όπως τροποποιήθηκε και συμπληρώθηκε μεταγενέστερα.
2. Τις διατάξεις του άρθρου 29 του Ν.2831/2000 (ΦΕΚ 140/Α) "Περί τροποποίησης του Γ.Ο.Κ. (Ν. 1577/85) και άλλων διατάξεων".
3. Την Απόφαση 2188/94 (ΦΕΚ 908/Δ) του Ν. Καρδίτσας για την αναθεώρηση του ρ.σ. Καρδίτσας.
4. Τις διατάξεις των άρθρων 6 (παρ. 1), 7, 8, και 9 του Ν. 1577/85 (ΦΕΚ 210 Α) "Γενικός Οικοδομικός Κανονισμός" όπως τροποποιήθηκαν μέχρι σήμερα.
5. Την Απόφαση 150/2000 του Δημοτικού Συμβουλίου Καρδίτσας.
6. Τη Γνωμοδότηση 101/18/14-11-2000 του Περιφερεια-

κού Συμβουλίου Χωροταξίας Οικισμού και Περιβάλλοντος της ΔΙΠΕΧΩ Θεσσαλίας.

7. Τις διατάξεις του Ν.2503/30-5-1997 (ΦΕΚ. 107 Α).

8. Το γεγονός ότι από τις κανονιστικές διατάξεις αυτής της Απόφασης δεν προκαλείται δαπάνη σε βάρος του Κρατικού Προϋπολογισμού και του οικείου Δήμου, αποφασίζουμε:

Εγκρίνουμε την τροποποίηση του ρυμοτομικού σχεδίου Καρδίτσας στα Ο.Τ. 431α & 431β, ώστε το τελευταίο τμήμα του ενδιαμέσου πεζόδρομου, στη συμβολή του με την οδό 18 Αυγούστου να στραφεί προς νότον, όπως φαίνεται στο τοπογραφικό διάγραμμα σε κλίμακα 1:500 που συνοδεύει την απόφαση αυτή.

Η ισχύς της Απόφασης αυτής, αρχίζει από τη δημοσίευσή της στην Εφημερίδα της Κυβερνήσεως.

Η Απόφαση αυτή να δημοσιευθεί στην Εφημερίδα της Κυβερνήσεως.

Λάρισα, 15 Νοεμβρίου 2000

Ο Γενικός Γραμματέας Περιφέρειας
ΙΩΑΝΝΗΣ ΚΑΡΑΤΖΙΩΤΗΣ

ΕΛΛΗΝΙΚΗ ΔΗΜΟΚΡΑΤΙΑ
ΔΗΜΟΣ ΚΑΡΔΙΤΣΑΣ
 ΠΕΡΙΟΧΗ ΑΓΙΟΥ ΝΙΚΟΛΑΟΥ

ΠΕΡΙΦΕΡΕΙΑΚΟ ΣΥΜΒΟΥΛΙΟ ΧΩΡΟΤΑΞΙΑΣ
 ΟΡΙΣΜΟΥ & ΠΕΡΙΒΑΛΛΟΝΤΟΣ
 Αριθμ. Πρωτ. 14/18/1994
 Αριθμ. Πρωτ. 14/18/1994
 Αριθμ. Πρωτ. 14/18/1994

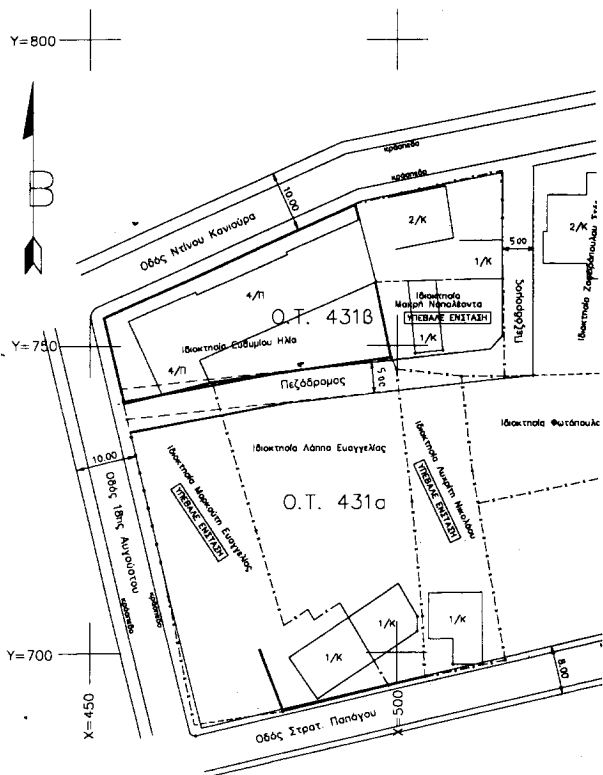
ΕΓΚΡΙΣΗ
 26/8/1994
 45/1994
 ΚΡ. ΜΠΟΥΚΟΥΡΙΔΗΣ

ΚΩΝΙΝΟΣ ΜΠΑΛΑΝΟΣ
 ΚΑΡΔΙΤΣΑ

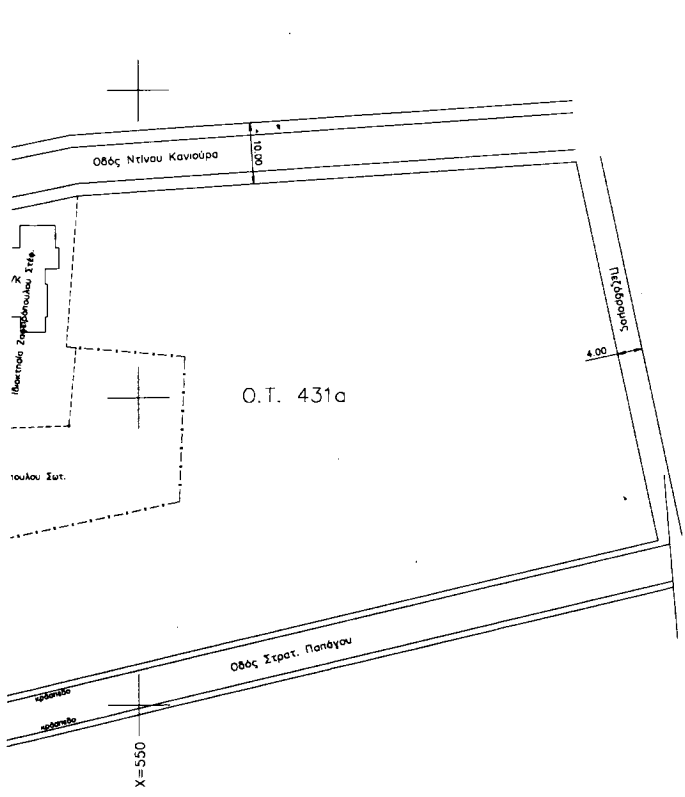
ΠΡΟΤΕΙΝΟΜΕΝΗ ΤΡΟΠΟΠΙΗΣΗ
 ΤΟΥ ΕΓΚΕΚΡΙΜΕΝΟΥ ΡΥΜΟΤΟΜΙΚΟΥ ΣΧΕΔΙΟΥ
 ΣΤΑ Ο.Τ. 431α και 431β

ΕΝΤΑΣΗ ΣΤΟ ΣΧΕΔΙΟ ΠΟΛΗΣ ΜΕ ΤΙΣ ΔΙΑΤΑΞΕΙΣ ΤΟΥ
 Ν.Δ. ΑΠΟ 17-7-1923
 Δ/ΓΜΑ ΡΥΜΟΤΟΜΙΑΣ:
 ΑΠΟΦ. ΝΟΜΑΡΧΗ 2188/15-7-1994 (ΦΕΚ 908 /Δ/2-9-1994)

(ΑΝΑΘΕΩΡΗΣΗ ΣΧΕΔΙΟΥ ΠΟΛΗΣ)



ΕΘΝΙΚΟ ΤΥΠΟΓΡΑΦΕΙΟ
 Για τεχνικούς λόγους στο σχεδιάγραμμα
 έγινε διπλοτύπωση κατά ποσοστό 4%



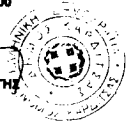
Σ Υ Μ Β Ο Λ Α :

- ΡΥΘΙΣΤΟΜΗ Ή ΟΙΚΟΔΟΜΙΚΗ ΓΡΑΜΜΗ ΠΡΟΣ ΚΑΤΑΡΣΗΝ
- ΡΥΘΙΣΤΟΜΗ ΓΡΑΜΜΗ ΠΡΟΣ ΕΓΚΡΙΣΗ
- ΟΙΚΟΔΟΜΙΚΗ ΓΡΑΜΜΗ ΠΡΟΣ ΕΓΚΡΙΣΗ
- - - ΟΡΟ ΙΔΙΟΚΤΗΣΙΑΣ ΜΕ ΑΓΙΑΝ ΠΕΡΙΦΡΑΣΗ
- ΟΡΟ ΙΔΙΟΚΤΗΣΙΑΣ ΜΕ ΠΕΡΙΦΡΑΣΗ ΜΕ ΤΟΚΕΙΟ
- ΑΞΙΩΣΑΙ ΔΡΟΜΟΥ
- ΟΡΟ ΙΔΙΟΚΤΗΣΙΑΣ ΧΩΡΕ ΠΕΡΙΦΡΑΣΗ
- ΝΕΟ ΟΡΟ ΙΔΙΟΚΤΗΣΙΑΣ ΜΕΤΑ ΤΗΝ ΠΡΑΣΗ ΕΦΕΛΓΗ
- ☐ Χώρος Αξιογράμμου από Εξήγησιν ΚΤΣΜΑ
- ☒ ΗΜΙΥΠΙΘΡΟΣ ΧΩΡΟΣ

ΠΡΟΒΟΛΙΚΟ ΣΥΣΤΗΜΑ:
 ΕΓΚΑΡΣΙΑ ΜΕΓΑΛΟΤΟΡΙΚΗ ΠΡΟΒΟΛΗ 3^ο
 ΚΑΝΟΝΟΣ ΣΥΝΤΕΤΑΓΜΕΝΩΝ ΣΗΜΕΙΩΝ
 ΜΕ ΚΕΝΤΡΟ ΑΝΑΦΟΡΑΣ ΤΟ ΣΗΜΕΙΟ
 X=303000 Y=586000

ΚΛΙΜΑΚΑ 1: 500

ΘΕΩΡΗΘΗΚΕ
 Σύμφωνα με την απόφαση 13/2000
 του Δημοτικού Συμβουλίου Καρδίτσας
 Καρδίτσα, 24-10-2000
 Ο Αντιδήμαρχος
 ΧΡΗΣΤΟΣ ΠΑΛΑΜΙΩΤΗΣ



Καρδίτσα, 24-10-2000
 Ο Συντάξας
 Βάσος Αναφαντίδης
 Διοργανωτής Μηχανικός
 Υπάλληλος Δήμου Καρδίτσας

Αριθ. 5404

(4)

Καθορισμός χρήσης παραχωρουμένου ακινήτου στο
Αγρ/μα Ολυμπιάδος Ν. Κοζάνης.

Ο ΝΟΜΑΡΧΗΣ ΚΟΖΑΝΗΣ

Έχοντας υπόψη:

1. Το Ν. 1512/11-1-1985 (ΦΕΚ 4Α) για την τροποποίηση και συμπλήρωση πολεοδομικών διατάξεων κ.λ.π. και ειδικότερα το άρθρο 3 παρ. 1 αυτού.

2. Το Ν. 1337/12-3-1983 (ΦΕΚ 33Δ/14-3-83) για την επέκταση πολεοδομικών σχεδίων.

3. Το Ν. 360/1976 για τη χωροταξία και το Περιβάλλον.

4. Το Ν. 1032/1980 για τη σύσταση του ΥΠ.ΧΩΠ.

5. Την αρ. 40/1998 αποφ. του Κοιν. Συμβουλίου πρώην κοιν/τος Ολυμπιάδος.

6. Την αρ. 5380/14-11-00 γνωμοδότηση για προσδιορισμό χρήσης γης η οποία εξεδόθη από το Τμήμα Πολεοδομίας Κοζάνης.

7. α) Το Ν. 2218/13-6-94 (ΦΕΚ 90Α/13-6-94) "περί ίδρυσης Νομαρχιακής Αυτ/σης τροποποίησης κ.λ.π." όπως συμπληρώθηκε με το Ν. 2240/15-9-94 (ΦΕΚ 153Α/15-9-94) και β) τη με αρ. 19/31-3-95 (ΦΕΚ 326Β/27-4-95) απόφαση Νομαρχιακού Συμβουλίου Κοζάνης.

8. Το αρ. 124332/16-12-97 έγγραφο του Υπουργείου Γεωργίας (Τμήμα Γ και Κ Αποκ/σης).

9. Το γεγονός ότι δεν προκαλεί δαπάνη η υπόψη παραχώρηση σε βάρος του προϋπολογισμού του οικείου Ο.Τ.Α., αποφασίζουμε:

Καθορίζουμε σαν χρήση γης τη λειτουργία που γενικά εξυπηρετεί την επαγγελματική εγκατάσταση κτηνοτροφικών εκμεταλλεύσεων και δραστηριοτήτων από την Βασιλάκη Αθηνά του Χρήστου στο υπόψη τεμάχιο με στοιχεία Α-Β-Γ-Δ-Α τεμαχ. έκτασης 5000 τ.μ., το οποίο εκπίπτει στο αριθμ. 3 χέρσο- κοινό Αναδασμού αγρ/τος Ολυμπιάδος έτους 1965, όπως αυτό απεικονίζεται στο αναπόσπαστο με την παρούσα από 9-8-99 θεωρημένο τοπογραφικό διάγραμμα του Τμήματος Τοπογραφίας Κοζάνης.

Η απόφαση αυτή να δημοσιευθεί στην Εφημερίδα της Κυβερνήσεως.

Κοζάνη, 23 Νοεμβρίου 2000

Ο Νομάρχης
ΠΑΣΧΟΣ ΜΗΤΛΙΑΓΚΑΣ

Αριθ. 8242

(5)

Εφαρμογή του άρθρου 1 του Νόμου 653/77 "Περί υποχρέωσης των παρόδων ιδιοκτητών για την διάνοιξη οδών κ.λ.π." στον επαρχιακό δρόμο Σπάρτης - Μεγαλόπολης (Τμήμα Σπάρτη - Καστόρι - Λογγανικός).

Ο ΝΟΜΑΡΧΗΣ ΛΑΚΩΝΙΑΣ

Έχοντας υπόψη:

1. Τον Νόμο 653/77 "Περί υποχρέωσης των παρόδων ιδιοκτητών για την διάνοιξη οδών κ.λ.π."

2. Τις διατάξεις των παραγράφων 9 και 10 του άρθρου 62 του Νόμου 947/79 "Περί οικιστικών περιοχών".

3. Τις διατάξεις του Π.Δ. 929/74 και την παράγραφο 4 του άρθρου 9 του Νόμου 960/79 με την οποία μπήκαν σε εφαρμογή νέες διατάξεις απαλλοτριώσεων με επιβάρυνση των παρόδων ιδιοκτητών για τις περιπτώσεις νέων διανοίξεων, διαπλατυνσεων ή βελτιώσεων Εθνικών, Επαρχιακών και Δημοτικών ή Κοινοτικών οδών.

4. Την ανάγκη καθορισμού των περιπτώσεων εφαρμογής του άρθρου 1 του Νόμου 653/77 σε οδούς όπου προβλέπονται εργασίες βελτιώσεων ή διαπλατυνσεων.

5. Τη μελέτη που έχει εγκριθεί για τον επαρχιακό δρόμο Σπάρτης - Μεγαλόπολης (Τμήμα Χάνια Βορδόνιας - Καστόρι) και ειδικότερα από την Χ.Θ. 0+000 έως την Χ.Θ. 5+369,88 ή Χ.Θ. 12+000, έως Χ.Θ. 17+369,88, αποφασίζουμε:

Ορίζουμε: α) ως βελτιούμενα τα τμήματα του επαρχιακού δρόμου Σπάρτης - Μεγαλόπολης (Τμήμα Χάνια Βορδόνιας - Καστόρι) για τα οποία έχουν εφαρμογή οι διατάξεις του άρθρου 1 του Νόμου 653/77 τα παρακάτω:

Από Χ.Θ. 0+550 έως Χ.Θ. 1+280

Από Χ.Θ. 1+753 έως Χ.Θ. 1+788

Από Χ.Θ. 2+178 έως Χ.Θ. 2+206

Από Χ.Θ. 3+264 έως Χ.Θ. 3+275

και β) ως διαπλατυνόμενα τα ακόλουθα:

Από Χ.Θ. 0+000 έως Χ.Θ. 0+550

Από Χ.Θ. 1+280 έως Χ.Θ. 1+753

Από Χ.Θ. 1+788 έως Χ.Θ. 2+178

Από Χ.Θ. 2+206 έως Χ.Θ. 3+264

Από Χ.Θ. 3+275 έως Χ.Θ. 5+369,88

Παραλλαγή: Από Χ.Θ. 0+181,20 έως Χ.Θ. 1+936,06

Η απόφαση αυτή να δημοσιευθεί στην εφημερίδα της Κυβερνήσεως.

Σπάρτη, 27 Νοεμβρίου 2000

Ο Νομάρχης
ΓΡ. ΑΠΟΣΤΟΛΑΚΟΣ